

S40 Schmallenberg – Westfeld – Winterberg – Niedersfeld



Montag – Freitag


• Hinweise

V1 **V2**

V1 **V2** **V1** **V2**


Grafschaft, An der Almert	5 38	6 40	6 47	7 47	8 47		12 47	13 42	13 47	14 42	14 47	15 47	16 47	17 47	18 47
Grafschaft, Kirche	5 39	6 41	6 48	7 48	8 48		12 48	13 43	13 48	14 43	14 48	15 48	16 48	17 48	18 48
Schmallenberg, Drevestraße	5 42	6 44	6 51	7 51	8 51		12 51	13 46	13 51	14 46	14 51	15 51	16 51	17 51	18 51
Schmallenberg, Forsthaus	5 43	6 45	6 52	7 52	8 52	alle	12 52	13 47	13 52	14 47	14 52	15 52	16 52	17 52	18 52
Schmallenberg, Kirche	5 44	6 46	6 53	7 53	8 53	60	12 53	13 48	13 53	14 48	14 53	15 53	16 53	17 53	18 53
Schmallenberg, Schützenplatz	5 45	6 47	6 54	7 54	8 54	Min.	12 54	13 49	13 54	14 49	14 54	15 54	16 54	17 54	18 54
Schmallenberg, Schulzentrum	{	{	{	{	{		{	13 52	{	14 52	{	{	{	{	{
Schmallenberg, Habbel	5 46	6 48	6 56	7 56	8 56		12 56	13 56	13 56	14 56	14 56	15 56	16 56	17 56	18 56
Schmallenberg, Habbel S90 ab	5 46	6 56	6 56	7 56	8 56		12 56		13 56	14 56	14 56	15 56	16 56	17 56	18 56
Bad Fredeburg, Sparkasse S90 an	5 57	7 07	7 07	8 07	9 07		13 07		14 07	15 07	15 07	16 07	17 07	18 07	19 07
Schmallenberg, Habbel	5 48	6 48	6 56	7 56	8 56		12 56	13 56	13 56	14 56	14 56	15 56	16 56	17 56	18 56
Gleidorf, Unterdorf	5 54	6 54	7 02	8 02	9 02		13 02	14 02	14 02	15 02	15 02	16 02	17 02	18 02	19 02
Winkhausen, Zum Wilzenberg	5 57	6 57	7 05	8 05	9 05		13 05	14 05	14 05	15 05	15 05	16 05	17 05	18 05	19 05
Winkhausen, St. Georg	5 59	6 59	7 07	8 07	9 07		13 07	14 07	14 07	15 07	15 07	16 07	17 07	18 07	19 07
Oberkirchen, Kirche	6 01	7 01	7 09	8 09	9 09	alle	13 09	14 09	14 09	15 09	15 09	16 09	17 09	18 09	19 09
Oberkirchen, Am Mühlengraben	6 02	7 02	7 10	8 10	9 10	60	13 10	14 10	14 10	15 10	15 10	16 10	17 10	18 10	19 10
Oberkirchen, Inderlenne	6 04	7 04	7 12	8 12	9 12	Min.	13 12	14 12	14 12	15 12	15 12	16 12	17 12	18 12	19 12
Westfeld, Sportplatz	6 07	7 07	7 15	8 15	9 15		13 15	14 15	14 15	15 15	15 15	16 15	17 15	18 15	19 15
Westfeld, Kirche	6 08	7 08	7 16	8 16	9 16		13 16	14 16	14 16	15 16	15 16	16 16	17 16	18 16	19 16
Lengenbeck	6 13	7 13	7 21	8 21	9 21		13 21	14 21	14 21	15 21	15 21	16 21	17 21	18 21	19 21
Nordenau, Kirche	6 15	7 15	7 23	8 23	9 23		13 23	14 23	14 23	15 23	15 23	16 23	17 23	18 23	19 23
Nordenau, Zum Stollen	6 17	7 17	7 25	8 25	9 25		13 25	14 25	14 25	15 25	15 25	16 25	17 25	18 25	19 25

Nesselbach	6 18	7 18	7 26	8 26	9 26		13 26	14 26	14 26	15 26	15 26	16 26	17 26	18 26	19 26
Altastenberg, Kirche	6 22	7 22	7 30	8 30	9 30	alle	13 30	14 30	14 30	15 30	15 30	16 30	17 30	18 30	19 30
Altastenberg, Astenstraße	6 23	7 23	7 31	8 31	9 31	60	13 31	14 31	14 31	15 31	15 31	16 31	17 31	18 31	19 31
Winterberg, Nordhang	6 25	7 25	7 33	8 33	9 33	Min.	13 33	14 33	14 33	15 33	15 33	16 33	17 33	18 33	19 33
Winterberg, Nordhang T40 ab					9 34		13 34	14 34	14 34	15 34	15 34	16 34	17 34		
Winterberg, Kahler Asten T40 an					9 36		13 36	14 36	14 36	15 36	15 36	16 36	17 36		
Winterberg, Nordhang	6 25	7 25	7 33	8 33	9 33		13 33	14 33	14 33	15 33	15 33	16 33	17 33	18 33	19 33
Winterberg, Abzw. Altastenberg	6 25	7 25	7 33	8 33	9 33		13 33	14 33	14 33	15 33	15 33	16 33	17 33	18 33	19 33
Winterberg, Bobbahn	6 26	7 26	7 34	8 34	9 34	alle	13 34	14 34	14 34	15 34	15 34	16 34	17 34	18 34	19 34
Winterberg, Poppenberg	6 27	7 27	7 35	8 35	9 35	60	13 35	14 35	14 35	15 35	15 35	16 35	17 35	18 35	19 35
Winterberg, Am Waltenberg	6 30	7 30	7 38	8 38	9 38	Min.	13 38	14 38	14 38	15 38	15 38	16 38	17 38	18 38	19 38
Winterberg, Im Hohlen Seifen	6 31	7 31	7 39	8 39	9 39		13 39	14 39	14 39	15 39	15 39	16 39	17 39	18 39	19 39
Winterberg, Pforte	6 32	7 32	7 40	8 40	9 40		13 40	14 40	14 40	15 40	15 40	16 40	17 40	18 40	19 40
Winterberg, Pforte R48 ab			8 00	9 00	10 00		14 00	15 00	15 00	16 00	16 00	17 00	18 00	19 00	
Medebach, Marktplatz R48/S30 an			8 26	9 26	10 26		14 26	15 26	15 26	16 26	16 26	17 26	18 26	19 26	
Winterberg, Pforte	6 32	7 44	7 42	8 42	9 42		13 42	14 42	14 42	15 42	15 42	16 42	17 42	18 42	19 42
Winterberg, Bahnhof	6 33	7 45	7 44	8 44	9 44	alle	13 44	14 44	14 44	15 44	15 44	16 44	17 44	18 44	19 44
Winterberg, Dumel		7 46	7 46	8 46	9 46	60	13 46	14 46	14 46	15 46	15 46	16 46	17 46	18 46	
Niedersfeld, Am Ellenberg		7 55	7 55	8 55	9 55	Min.	13 55	14 55	14 55	15 55	15 55	16 55	17 55	18 55	
Niedersfeld, Steinkamp		7 57	7 57	8 57	9 57		13 57	14 57	14 57	15 57	15 57	16 57	17 57	18 57	
Niedersfeld, Steinkamp S30 ab		7 58	7 58	8 58	9 58		13 58	14 58	14 58	15 58	15 58	16 58	17 58	18 58	
Olsberg, Bahnhof S30 an		8 21	8 21	9 21	10 21		14 21	15 21	15 21	16 21	16 21	17 21	18 21	19 21	

 Diese Linie wird durchgehend mit Niederflurbussen befahren.

V1 an Schultagen
V2 an schulfreien Tagen


Die kursiv gesetzten Fahrten kennzeichnen Anschlüsse.

 Die schlaue Nummer für Bus und Bahn
0 180 3 / 50 40 30
www.rlg-online.de

S40 Schmallenberg – Westfeld – Winterberg – Niedersfeld




	Samstag								Sonn-/Feiertag					
• Hinweise									V89	V81	V81	V81	V81	
Grafenschaft, An der Almert	5 38	6 47	7 47	8 47		12 47	13 47	17 11		10 47	13 47	14 47	16 47	
Grafenschaft, Kirche	5 39	6 48	7 48	8 48		12 48	13 48	17 12		10 48	13 48	14 48	16 48	
Schmallenberg, Drevestraße	5 42	6 51	7 51	8 51		12 51	13 51	17 15		10 51	13 51	14 51	16 51	
Schmallenberg, Forsthaus	5 43	6 52	7 52	8 52	alle	12 52	13 52	17 16		10 52	13 52	14 52	16 52	
Schmallenberg, Kirche	5 44	6 53	7 53	8 53	60	12 53	13 53	17 17		10 53	13 53	14 53	16 53	
Schmallenberg, Schützenplatz	5 45	6 54	7 54	8 54	Min.	12 54	13 54	17 18		10 54	13 54	14 54	16 54	
Schmallenberg, Schulzentrum	{	{	{	{		{	{	{		{	{	{	{	
Schmallenberg, Habbel	5 46	6 56	7 56	8 56		12 56	13 56	17 20		10 56	13 56	14 56	16 56	
<i>Schmallenberg, Habbel</i> S90 ab		6 56	7 56	8 56		12 56								
<i>Bad Fredeburg, Sparkasse</i> S90 an		7 07	8 07	9 07		13 07								
Schmallenberg, Habbel	5 48	6 56	7 56	8 56		12 56	13 56	17 20		10 56	13 56	14 56	16 56	
Gleidorf, Unterdorf	5 54	7 02	8 02	9 02		13 02	14 02	17 26		11 02	14 02	15 02	17 02	
Winkhausen, Zum Wilzenberg	5 57	7 05	8 05	9 05		13 05	14 05	17 29		11 05	14 05	15 05	17 05	
Winkhausen, St. Georg	5 59	7 07	8 07	9 07		13 07	14 07	17 31		11 07	14 07	15 07	17 07	
Oberkirchen, Kirche	6 01	7 09	8 09	9 09	alle	13 09	14 09	17 33		11 09	14 09	15 09	17 09	
Oberkirchen, Am Mühlengraben	6 02	7 10	8 10	9 10	60	13 10	14 10	17 34		11 10	14 10	15 10	17 10	
Oberkirchen, Inderlenne	6 04	7 12	8 12	9 12	Min.	13 12	14 12	17 36		11 12	14 12	15 12	17 12	
Westfeld, Sportplatz	6 07	7 15	8 15	9 15		13 15	14 15	17 39		11 15	14 15	15 15	17 15	
Westfeld, Kirche	6 08	7 16	8 16	9 16		13 16	14 16	17 40		11 16	14 16	15 16	17 16	
Lengenbeck	6 13	7 21	8 21	9 21		13 21	14 21	17 45		11 21	14 21	15 21	17 21	
Nordenau, Kirche	6 15	7 23	8 23	9 23		13 23	14 23	17 47		11 23	14 23	15 23	17 23	
Nordenau, Zum Stollen	6 17	7 25	8 25	9 25		13 25	14 25	17 49		11 25	14 25	15 25	17 25	
Nesselbach	6 18	7 26	8 26	9 26		13 26	14 26	17 50		11 26	14 26	15 26	17 26	
Altastenberg, Kirche	6 22	7 30	8 30	9 30	alle	13 30	14 30	17 54		11 30	14 30	15 30	17 30	
Altastenberg, Astenstraße	6 23	7 31	8 31	9 31	60	13 31	14 31	17 55		11 31	14 31	15 31	17 31	
Winterberg, Nordhang	6 25	7 33	8 33	9 33	Min.	13 33	14 33	17 57		11 33	14 33	15 33	17 33	
<i>Winterberg, Nordhang</i> T40 ab				9 34		13 34	14 34			11 34	14 34	15 34	17 34	
<i>Winterberg, Kahler Asten</i> T40 an				9 36		13 36	14 36			11 36	14 36	15 36	17 36	
Winterberg, Nordhang	6 25	7 33	8 33	9 33		13 33	14 33	17 57		11 33	14 33	15 33	17 33	
Winterberg, Abzw. Altastenberg	6 25	7 33	8 33	9 33		13 33	14 33	17 57		11 33	14 33	15 33	17 33	
Winterberg, Bobbahn	6 26	7 34	8 34	9 34	alle	13 34	14 34	17 58		11 34	14 34	15 34	17 34	
Winterberg, Poppenberg	6 27	7 35	8 35	9 35	60	13 35	14 35	17 59		11 35	14 35	15 35	17 35	
Winterberg, Am Waltenberg	6 30	7 38	8 38	9 38	Min.	13 38	14 38	18 02		11 38	14 38	15 38	17 38	
Winterberg, Im Hohlen Seifen	6 31	7 39	8 39	9 39		13 39	14 39	18 03		11 39	14 39	15 39	17 39	
Winterberg, Pforte	6 32	7 40	8 40	9 40		13 40	14 40	18 04		11 40	14 40	15 40	17 40	
<i>Winterberg, Pforte</i> R48 ab	7 00	8 00	9 00	10 00		14 00				12 00			18 00	
<i>Medebach, Marktplatz</i> R48/S30 an	7 26	8 26	9 26	10 26		14 26				12 26			18 26	
Winterberg, Pforte	6 32	7 42	8 42	9 42		13 42	14 42			11 42	14 42	15 42	17 42	
Winterberg, Bahnhof	6 33	7 44	8 44	9 44	alle	13 44	14 44			11 44	14 44	15 44	17 44	
Winterberg, Dumel		7 46	8 46	9 46	60	13 46	14 46			11 46	14 46	15 46	17 46	
Niedersfeld, Am Ellenberg		7 55	8 55	9 55	Min.	13 55	14 55			11 55	14 55	15 55	17 55	
Niedersfeld, Steinkamp		7 57	8 57	9 57		13 57	14 57			11 57	14 57	15 57	17 57	
<i>Niedersfeld, Steinkamp</i> S30 ab		7 58	8 58	9 58		13 58				11 58	14 58	15 58	17 58	
<i>Olsberg, Bahnhof</i> S30 an		8 21	9 21	10 21		14 21				12 21	15 21	16 21	18 21	

 Diese Linie wird durchgehend mit Niederflurbussen befahren.

V81 nicht 25.12.
V89 nicht 24.12.

Die kursiv gesetzten Fahrten kennzeichnen Anschlüsse.

 Die schlaue Nummer für Bus und Bahn
0 180 3 / 50 40 30
www.rlg-online.de


Montag – Freitag

• Hinweise **V1** **V2** **V1**

V98 **V41**

Niedersfeld, Steinkamp				7 58	8 58	9 58	10 58	11 58	12 58	13 58	13 58	14 58	15 58	16 58
Niedersfeld, Am Ellenberg				8 00	9 00	10 00	11 00	12 00	13 00	14 00	14 00	15 00	16 00	17 00
Niedersfeld, Eschenberglift				8 02	9 02	10 02	11 02	12 02	13 02	14 02	14 02	15 02	16 02	17 02
Winterberg, Bahnhof	6 35	6 35	7 34	8 10	9 10	10 10	11 10	12 10	13 10	14 10	14 10	15 10	16 10	17 10
Winterberg, Pforte	6 36	6 36	7 35	8 13	9 13	10 13	11 13	12 13	13 13	14 13	14 13	15 13	16 13	17 13
Winterberg, Im Hohlen Seifen	6 37	6 37	7 41	8 15	9 15	10 15	11 15	12 15	13 15	14 15	14 15	15 15	16 15	17 15
Winterberg, Am Waltenberg	6 38	6 38	7 42	8 16	9 16	10 16	11 16	12 16	13 16	14 16	14 16	15 16	16 16	17 16
Winterberg, Rathaus	6 39	6 39	7 43	8 17	9 17	10 17	11 17	12 17	13 17	14 17	14 17	15 17	16 17	17 17
Winterberg, Poppenberg	6 40	6 40	7 44	8 18	9 18	10 18	11 18	12 18	13 18	14 18	14 18	15 18	16 18	17 18
Winterberg, Bobbahn	6 41	6 41	7 45	8 19	9 19	10 19	11 19	12 19	13 19	14 19	14 19	15 19	16 19	17 19
Winterberg, Abzw. Altastenberg	6 41	6 41	7 45	8 20	9 20	10 20	11 20	12 20	13 20	14 20	14 20	15 20	16 20	17 20
Winterberg, Nordhang	6 42	6 42	7 46	8 21	9 21	10 21	11 21	12 21	13 21	14 21	14 21	15 21	16 21	17 21
<i>Winterberg, Nordhang</i> T40 ab					9 34	10 34	11 34	12 34	13 34	14 34	14 34	15 34	16 34	17 34
<i>Winterberg, Kahler Asten</i> T40 an					9 36	10 36	11 36	12 36	13 36	14 36	14 36	15 36	16 36	17 36
Winterberg, Nordhang	6 42	6 42	7 46	8 21	9 21	10 21	11 21	12 21	13 21	14 21	14 21	15 21	16 21	17 21
Altastenberg, Astenstraße	6 44	6 44	7 48	8 23	9 23	10 23	11 23	12 23	13 23	14 23	14 23	15 23	16 23	17 23
Altastenberg, Kirche	6 45	6 45	7 49	8 24	9 24	10 24	11 24	12 24	13 24	14 24	14 24	15 24	16 24	17 24
Nesselbach	6 50	6 50	7 54	8 29	9 29	10 29	11 29	12 29	13 29	14 29	14 29	15 29	16 29	17 29
Nordenau, Zum Stollen	6 51	6 51	7 55	8 30	9 30	10 30	11 30	12 30	13 30	14 30	14 30	15 30	16 30	17 30
Nordenau, An der Drift	6 52	6 52	7 56	8 31	9 31	10 31	11 31	12 31	13 31	14 31	14 31	15 31	16 31	17 31
Nordenau, Kirche	6 53	6 53	7 57	8 32	9 32	10 32	11 32	12 32	13 32	14 32	14 32	15 32	16 32	17 32
Langenbeck	6 55	6 55	7 59	8 34	9 34	10 34	11 34	12 34	13 34	14 34	14 34	15 34	16 34	17 34


Westfeld, Sportplatz	7 00	7 00	8 04	8 39	9 39	10 39	11 39	12 39	13 39	14 39	14 39	15 39	16 39	17 39
Westfeld, Kirche	7 01	7 01	8 05	8 40	9 40	10 40	11 40	12 40	13 40	14 40	14 40	15 40	16 40	17 40
Oberkirchen, Inderlenne	7 04	7 04	8 08	8 43	9 43	10 43	11 43	12 43	13 43	14 43	14 43	15 43	16 43	17 43
Oberkirchen, Lennestraße	7 05	7 05	8 09	8 44	9 44	10 44	11 44	12 44	13 44	14 44	14 44	15 44	16 44	17 44
Oberkirchen, Am Mühlengraben	7 06	7 06	8 10	8 45	9 45	10 45	11 45	12 45	13 45	14 45	14 45	15 45	16 45	17 45
Oberkirchen, Kirche	7 08	7 08	8 12	8 47	9 47	10 47	11 47	12 47	13 47	14 47	14 47	15 47	16 47	17 47
Winkhausen, Zum Wilzenberg	7 12	7 12	8 16	8 51	9 51	10 51	11 51	12 51	13 51	14 51	14 51	15 51	16 51	17 51
Gleidorf, Unterdorf	7 16	7 16	8 20	8 54	9 54	10 54	11 54	12 54	13 54	14 54	14 54	15 54	16 54	17 54
Schmallebenberg, Lake/Altes Feld	7 20	7 20	8 24	8 57	9 57	10 57	11 57	12 57	13 57	14 57	14 57	15 57	16 57	17 57
Schmallebenberg, Habbel	7 22	7 22	8 26	8 59	9 59	10 59	11 59	12 59	13 59	14 59	14 59	15 59	16 59	17 59
Schmallebenberg, Schützenplatz	7 22	7 22	8 27	9 00	10 00	11 00	12 00	13 00	14 00	15 00	15 05	16 00	17 00	18 00
<i>Schmallebenberg, Schützenplatz</i> SB9 ab				9 02	10 02	11 02	12 02		14 02	15 02		16 02	17 02	18 02
<i>Altenhudem, Bahnhof</i> SB9 an				9 35	10 35	11 35	12 35		14 35	15 35		16 35	17 35	18 35
Schmallebenberg, Schützenplatz	7 23	7 23	8 27	9 02	10 02	11 02	12 02	13 02	14 02	15 02	15 05	16 02	17 02	18 02
Schmallebenberg, Kirche	7 27	7 27	8 31	9 04	10 04	11 04	12 04	13 04	14 04	15 04	15 07	16 04	17 04	18 04
Schmallebenberg, Forsthaus	7 30	7 30	8 34	9 07	10 07	11 07	12 07	13 07	14 07	15 07	15 10	16 07	17 07	18 07
Schmallebenberg, Drevestraße	7 31	7 31	8 35	9 08	10 08	11 08	12 08	13 08	14 08	15 08	15 11	16 08	17 08	18 08
Grafschaft, Kirche	7 32	7 32	8 36	9 09	10 09	11 09	12 09	13 09	14 09	15 09	15 12	16 09	17 09	18 09
Grafschaft, An der Almert	7 33	7 33	8 37	9 10	10 10	11 10	12 10	13 10	14 10	15 10	15 13	16 10	17 10	18 10

 **Diese Linie wird durchgehend mit Niederflurbussen befahren.**

V1 an Schultagen
V2 an schulfreien Tagen

V41 Montag, Dienstag und Donnerstag an Schultagen
V98 Mittwoch u. Freitag an Schultagen u. MO–FR an Ferientagen


Die *kursiv* gesetzten Fahrten kennzeichnen Anschlüsse.

 Die schlaue Nummer für Bus und Bahn
0 180 3 / 50 40 30
www.rlg-online.de


S40 Niedersfeld – Winterberg – Westfeld – Schmallenberg



	Montag – Freitag			Samstag			Sonn-/Feiertag							
	● Hinweise										V81	V81	V81	V81
Niedersfeld, Steinkamp	17 58	18 58		7 58	8 58		13 58	14 58		11 58		14 58	17 58	
Niedersfeld, Am Ellenberg	18 00	19 00		8 00	9 00		14 00	15 00		12 00		15 00	18 00	
Niedersfeld, Eschenberglift	18 02	19 02		8 02	9 02		14 02	15 02		12 02		15 02	18 02	
Winterberg, Bahnhof	18 10	19 10	6 35	8 10	9 10		14 10	15 10		12 10	13 10	15 10	18 10	
Winterberg, Pforte	18 13	19 13	6 36	8 13	9 13		14 13	15 13		12 13	13 13	15 13	18 13	
Winterberg, Im Hohlen Seifen	18 15	19 15	6 37	8 15	9 15	alle	14 15	15 15		12 15	13 15	15 15	18 15	
Winterberg, Am Waltenberg	18 16	19 16	6 38	8 16	9 16	60	14 16	15 16		12 16	13 16	15 16	18 16	
Winterberg, Rathaus	18 17	19 17	6 39	8 17	9 17	Min.	14 17	15 17		12 17	13 17	15 17	18 17	
Winterberg, Poppenberg	18 18	19 18	6 40	8 18	9 18		14 18	15 18		12 18	13 18	15 18	18 18	
Winterberg, Bobbahn	18 19	19 19	6 41	8 19	9 19		14 19	15 19		12 19	13 19	15 19	18 19	
Winterberg, Abzw. Altastenberg	18 20	19 20	6 41	8 20	9 20		14 20	15 20		12 20	13 20	15 20	18 20	
Winterberg, Nordhang	18 21	19 21	6 42	8 21	9 21		14 21	15 21		12 21	13 21	15 21	18 21	
<i>Winterberg, Nordhang</i> T40 ab						9 34	14 34	15 22		12 22	13 22	15 34		
<i>Winterberg, Kahler Asten</i> T40 an						9 36	14 36	15 24		12 24	13 24	15 36		
Winterberg, Nordhang	18 21	19 21	6 42	8 21	9 21		14 21	15 21		12 21	13 21	15 21	18 21	
Altastenberg, Astenstraße	18 23	19 23	6 44	8 23	9 23		14 23	15 23		12 23	13 23	15 23	18 23	
Altastenberg, Kirche	18 24	19 24	6 45	8 24	9 24	alle	14 24	15 24		12 24	13 24	15 24	18 24	
Nesselbach	18 29	19 29	6 50	8 29	9 29	60	14 29	15 29		12 29	13 29	15 29	18 29	
Nordenau, Zum Stollen	18 30	19 30	6 51	8 30	9 30	Min.	14 30	15 30		12 30	13 30	15 30	18 30	
Nordenau, An der Drift	18 31	19 31	6 52	8 31	9 31		14 31	15 31		12 31	13 31	15 31	18 31	
Nordenau, Kirche	18 32	19 32	6 53	8 32	9 32		14 32	15 32		12 32	13 32	15 32	18 32	
Lengenbeck	18 34	19 34	6 55	8 34	9 34		14 34	15 34		12 34	13 34	15 34	18 34	
Westfeld, Sportplatz	18 39	19 39	7 00	8 39	9 39		14 39	15 39		12 39	13 39	15 39	18 39	
Westfeld, Kirche	18 40	19 40	7 01	8 40	9 40		14 40	15 40		12 40	13 40	15 40	18 40	
Oberkirchen, Inderlenne	18 43	19 43	7 04	8 43	9 43		14 43	15 43		12 43	13 43	15 43	18 43	
Oberkirchen, Lennestraße	18 44	19 44	7 05	8 44	9 44		14 44	15 44		12 44	13 44	15 44	18 44	
Oberkirchen, Am Mühlengraben	18 45	19 45	7 06	8 45	9 45	alle	14 45	15 45		12 45	13 45	15 45	18 45	
Oberkirchen, Kirche	18 47	19 47	7 08	8 47	9 47	60	14 47	15 47		12 47	13 47	15 47	18 47	
Winkhausen, Zum Wilzenberg	18 51	19 51	7 12	8 51	9 51	Min.	14 51	15 51		12 51	13 51	15 51	18 51	
Gleidorf, Unterdorf	18 54	19 54	7 16	8 54	9 54		14 54	15 54		12 54	13 54	15 54	18 54	
Schmallenberg, Lake/Altes Feld	18 57	19 57	7 20	8 57	9 57		14 57	15 57		12 57	13 57	15 57	18 57	
Schmallenberg, Habbel	18 59	19 59	7 22	8 59	9 59		14 59	15 59		12 59	13 59	15 59	18 59	
Schmallenberg, Schützenplatz	19 00	20 00	7 22	9 00	10 00		15 00	16 00		13 00	14 00	16 00	19 00	
<i>Schmallenberg, Schützenplatz</i> SB9 ab	19 02	20 02		9 02	10 02		15 02	16 02						
<i>Altenhudem, Bahnhof</i> SB9 an	19 35	20 35		9 35	10 35		15 35	16 35						
Schmallenberg, Schützenplatz	19 02	20 02	7 23	9 02	10 02		15 02	16 02		13 02	14 02	16 02	19 02	
Schmallenberg, Kirche	19 04	20 04	7 27	9 04	10 04	alle	15 04	16 04		13 04	14 04	16 04	19 04	
Schmallenberg, Forsthaus	19 07	20 07	7 30	9 07	10 07	60	15 07	16 07		13 07	14 07	16 07	19 07	
Schmallenberg, Drevestraße	19 08	20 08	7 31	9 08	10 08	Min.	15 08	16 08		13 08	14 08	16 08	19 08	
Grafschaft, Kirche	19 09	20 09	7 32	9 09	10 09		15 09	16 09		13 09	14 09	16 09	19 09	
Grafschaft, An der Almert	19 10	20 10	7 33	9 10	10 10		15 10	16 10		13 10	14 10	16 10	19 10	

 Diese Linie wird durchgehend mit Niederflurbussen befahren.

V81 nicht 25.12.
Die kursiv gesetzten Fahrten kennzeichnen Anschlüsse.

 Die schlaue Nummer für Bus und Bahn 0 180 3 / 50 40 30 www.rlg-online.de